
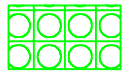









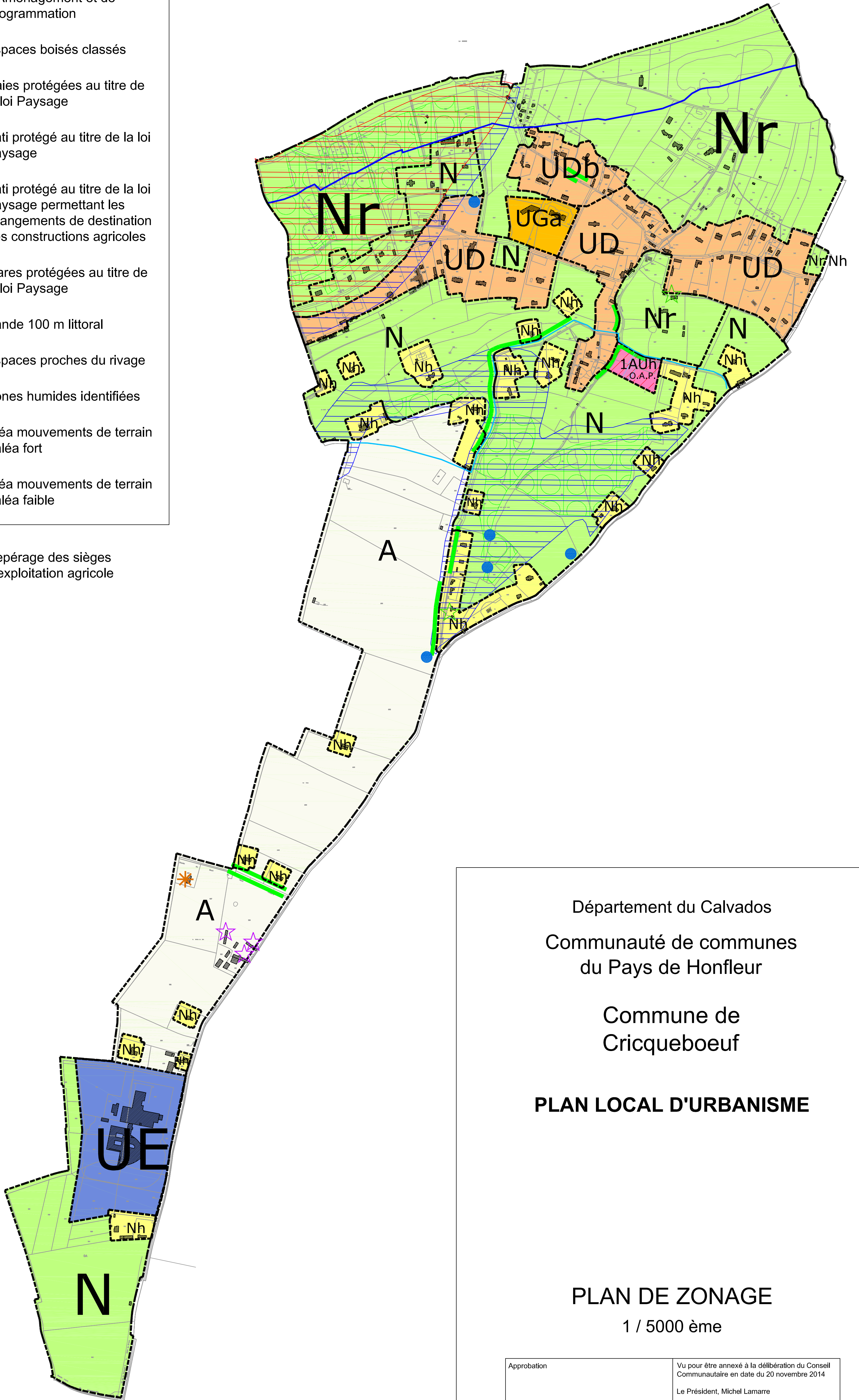


- Limite de zones
- A Nom de zones
-  Périmètre d'Orientation d'Aménagement et de Programmation
-  Espaces boisés classés
-  Haies protégées au titre de la loi Paysage
-  Bâti protégé au titre de la loi Paysage
-  Bâti protégé au titre de la loi Paysage permettant les changements de destination des constructions agricoles
-  Mares protégées au titre de la loi Paysage
-  Bande 100 m littoral
-  Espaces proches du rivage
-  Zones humides identifiées
-  Aléa mouvements de terrain - aléa fort
-  Aléa mouvements de terrain - aléa faible

* Repérage des sièges d'exploitation agricole



Département du Calvados
 Communauté de communes
 du Pays de Honfleur
 Commune de
 Cricqueboeuf

PLAN LOCAL D'URBANISME

PLAN DE ZONAGE

1 / 5000 ème

Approbation

Vu pour être annexé à la délibération du Conseil
 Communautaire en date du 20 novembre 2014

Le Président, Michel Lamarre

